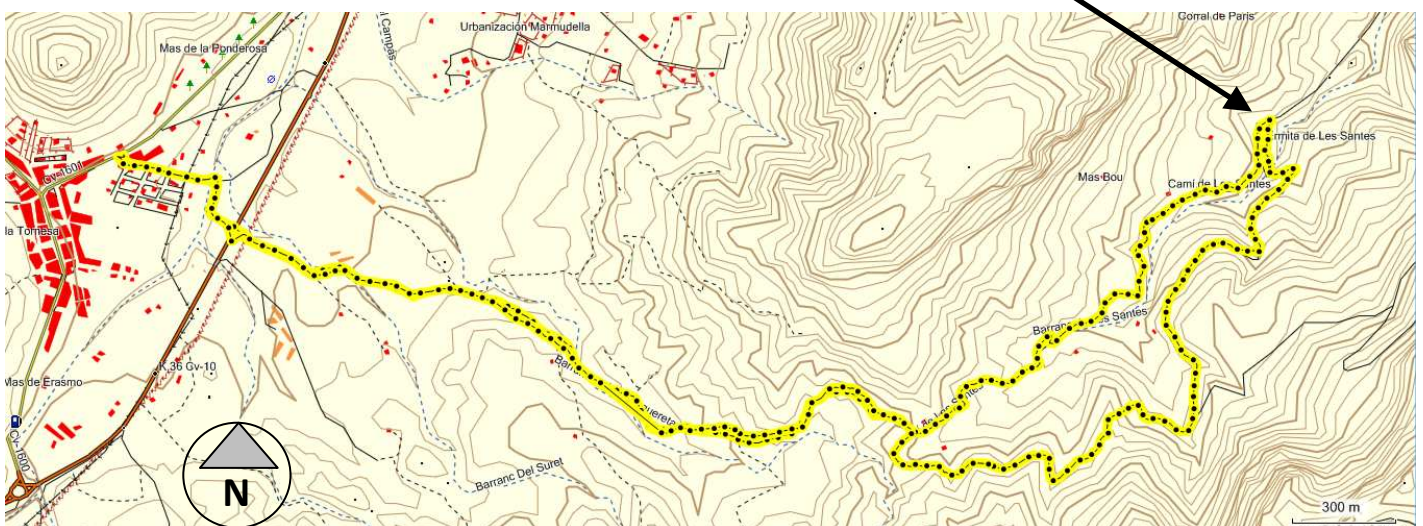
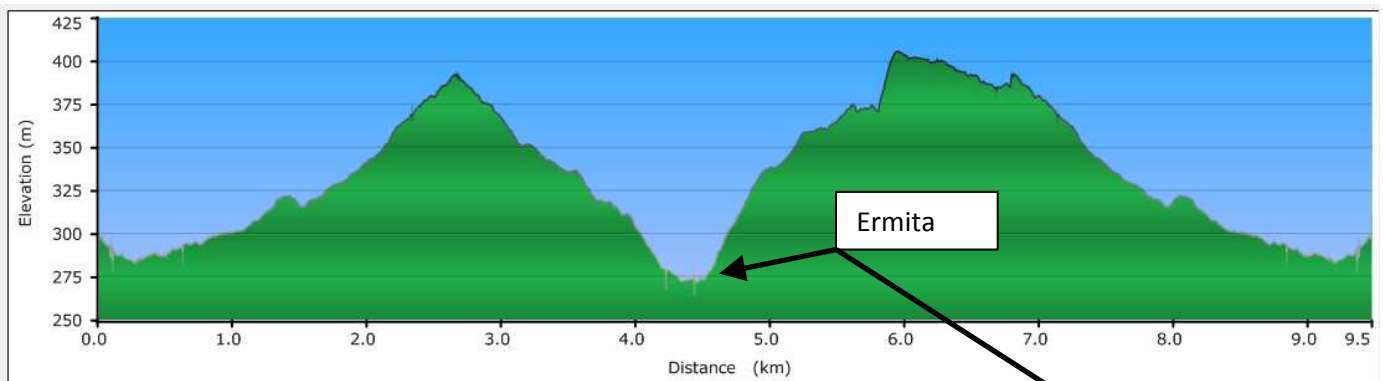


## La Pobra Tornesa - Ermita de "Les Santes"

Se trata de una ruta que transcurre en gran parte por camino, la llegada a la *Ermita de les Santes* por el sur ofrece la vista del *Desert de les Palmes* por la parte interior donde se puede ver el Bartolo. A medida que nos alejamos de la Pobra Tornesa aparece la vegetación usual (Pinar). La vuelta ofrece mayor atractivo al realizarse en parte por sendero, con unos pequeños tramos de bastante pendiente tanto de ascenso como de descenso donde habrá que ir despacio y descansar a menudo. Hay que tener en cuenta que La Pobra Tornesa y la *Ermita de Les Santes* (s. XVII) está aproximadamente a la misma altura (280 metros) pero en este camino, la sierra de *Les Santes*, nos hará ascender hasta los 400 metros y luego descender dos veces (una a la ida y otra a la vuelta).


Origen	Pobra Tornesa. Cruce de la Calle de Cabanes con Calle de les Santes
Destino	el mismo
Tiempo estimado (sin paradas)	2 h. y 45 minutos
Distancia total	9,74 kilómetros
Ascenso acumulado	289 metros
Cota mínima	272 metros
Cota máxima	406 metros



Exención de responsabilidad. Este folleto ha sido realizado por la *Universitat per a Majors (Universitat Jaume I de Castelló)* para la actividad de "Taller de Senderismo". Este folleto no es una guía ni un plano, se da sólo a título explicativo. Solamente la información, distancias y planos que se obtengan de fuentes oficiales pueden considerarse fehacientes. Realice senderismo responsablemente, con equipo adecuado y acompañado por personas que conozcan el camino. Más información <http://www.mayores.uji.es>



Km. 0 La salida hacia les Santes desde La Pobla Tornesa. Nuestro punto de partida está a 297 m. de altura



Desde el kilómetro 0 al 2,7 la ruta es muy cómoda. A Empezamos a adentrarnos en el Desierto de las Palmas. El camino es asfaltado.



A partir del km. 2,7 el camino se vuelve de tierra, y ya tiende a ser bajada (aunque encontremos alguna subida). En este punto estaremos a 392 m. de altura.



La ruta transcurre por la parte noroeste del Desierto de las Palmas, por tanto, podremos ver el Bartolo desde la parte interna de la provincia.



A los 4,5 km. encontraremos la ermita de *Les Santes Águeda i Llúcia*. Recomendación: almorzar en los merenderos y luego ver el entorno mientras se hace la digestión ya que la vuelta es cuesta arriba.



A partir del kilómetro 4,5 y hasta el 6, realizaremos una ascensión de 134 m. Hay un tramo de camino de tierra con una pendiente del 12%



Antes de llegar al km. 6 y durante los últimos 150 m. encontraremos una pendiente del 27 %. único tramo destacable por su dificultad, pero que poco a poco puede hacerse



En el kilómetro 6, estaremos en el punto más alto del recorrido, a 406 m. de altura. El camino ya es un sendero, transitable y ya de bajada generalmente, para regresar a la Pobla Tornesa