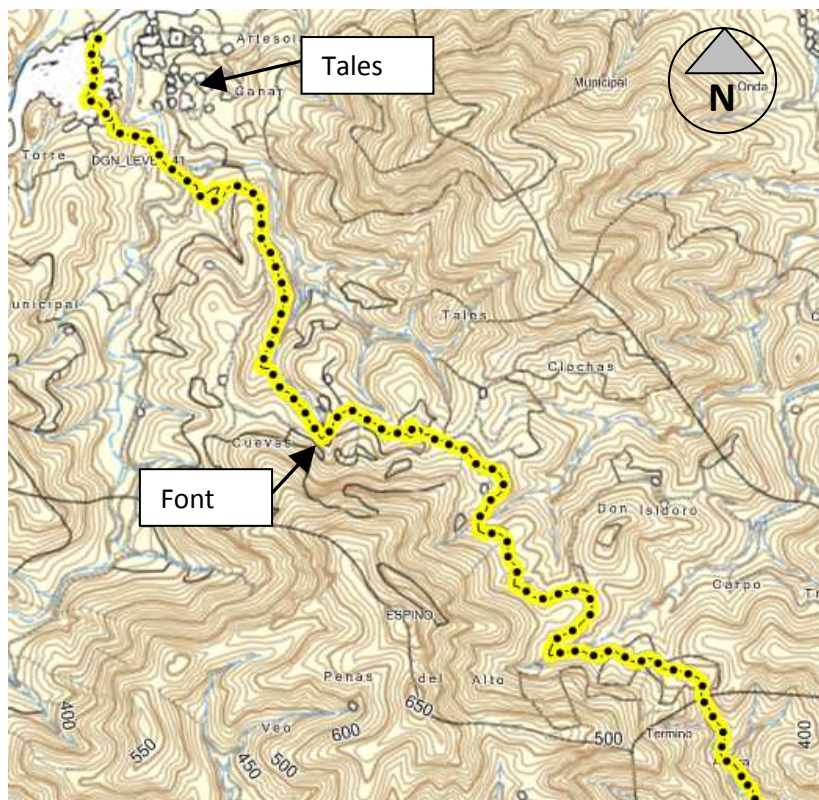
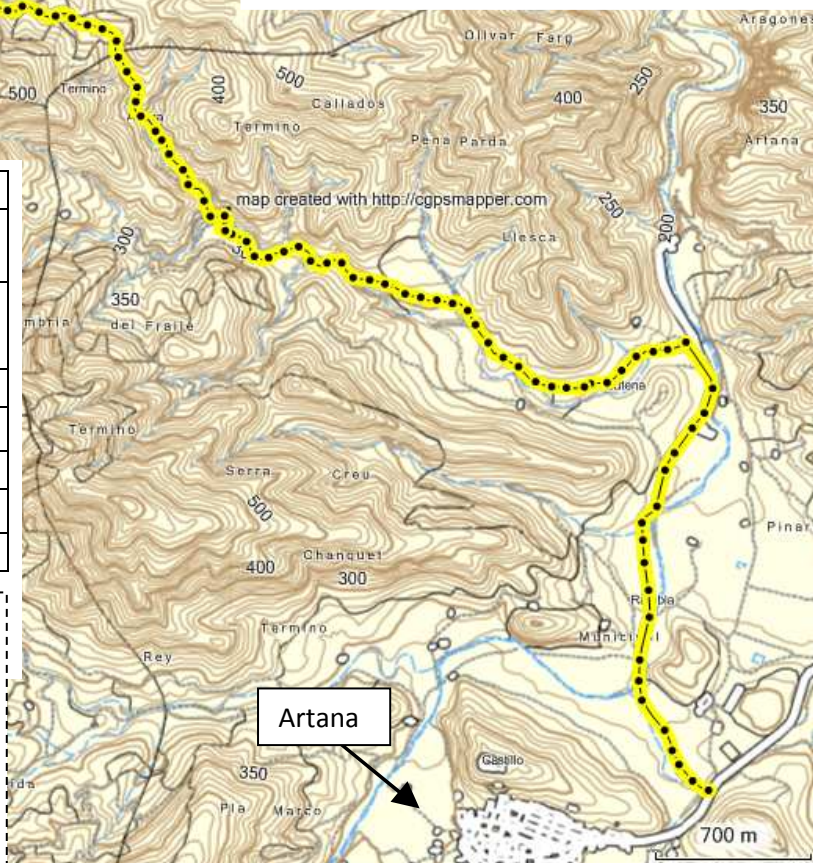


Artana - Font del Montí - Tales

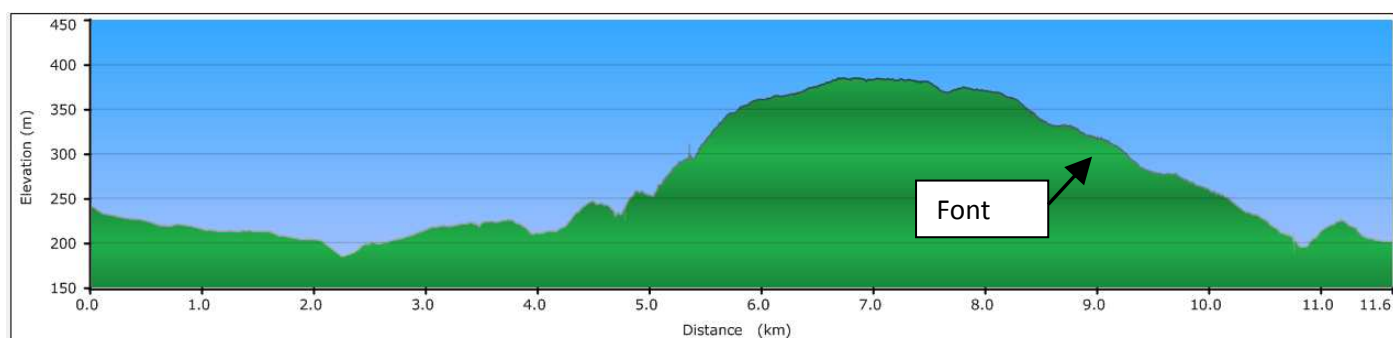


La ruta de casi 12 km. correspondiendo al segundo tramo de la ruta oficial PR-CV-161 (en total son 37 km) y PR-CV-139 y que transcurre por la Sierra Espadan. La salida es desde Artana (Plana Baja). Nos dirigiremos hacia norte por la Rambla de Artana. Giraremos hacia el noreste dirección Tales. Poco a poco nos adentraremos más y más en la Sierra de Espadán. En la derecha la Pena Parda (533 m) a nuestra izquierda el Espino (672 m.) y más adelante a nuestra derecha el Montí (608 m.). El atractivo de esta ruta aparece al pasear entre los pinos por el centro de barrancos y ríos, haciendo esto que la sensación de inmersión entre las montañas sea mayor. Casi al final, pasaremos por la *Font del Montí*.

Origen	Artana. CV-223 pk. 5.
Destino	Tales. Paseo Sierra Espadán
Tiempo estimado en movimiento	3 h. 15 minutos
Longitud	11,7 kilómetros
Ascenso acum.	260 metros
Descenso acum.	295 metros
Cota mínima	185 metros
Cota máxima	385 metros



Exención de responsabilidad. Este folleto ha sido realizado por la *Universitat per a Majors (Universitat Jaume I de Castelló)* para la actividad de "Taller de Senderismo". Este folleto no es una guía ni un plano, se da sólo a título explicativo. Solamente la información, distancias y planos que se obtengan de fuentes oficiales pueden considerarse fehacientes. Realice senderismo responsablemente, con equipo adecuado y acompañado por personas que conozcan el camino.
Más información <http://www.mayores.uji.es>





La salida de Artana la haremos por camino (primero asfaltado). Con olivares que irán poco a poco pasando a pinar.



Durante los siguientes 500 m. el camino será cómo y rodeado de pinar



Durante 1,2 km. iremos ascendiendo (11 % de media) por sendero con pendientes puntuales (24 % de máxima)



A los 9 km. encontraremos la Font del Montí. Ya sólo quedan 2,7 km. para el pueblo



En el km. 4 y durante 200 metros pasaremos por el centro de un barranco, se trata de una camino con numerosas piedras pero relativamente llano



En el km. 4,7 volveremos a entrar en un sendero. Especialmente empinada será la salida del barranco, pero que durará unos metros



A partir del km. 5,9 volverá a ser camino, totalmente inmerso en la sierra por el entorno y la naturaleza.



Para finalizar, un sendero de casi 400 m. nos llevará hasta Tales.