

Η Θάλασσα

¡EL MAR!

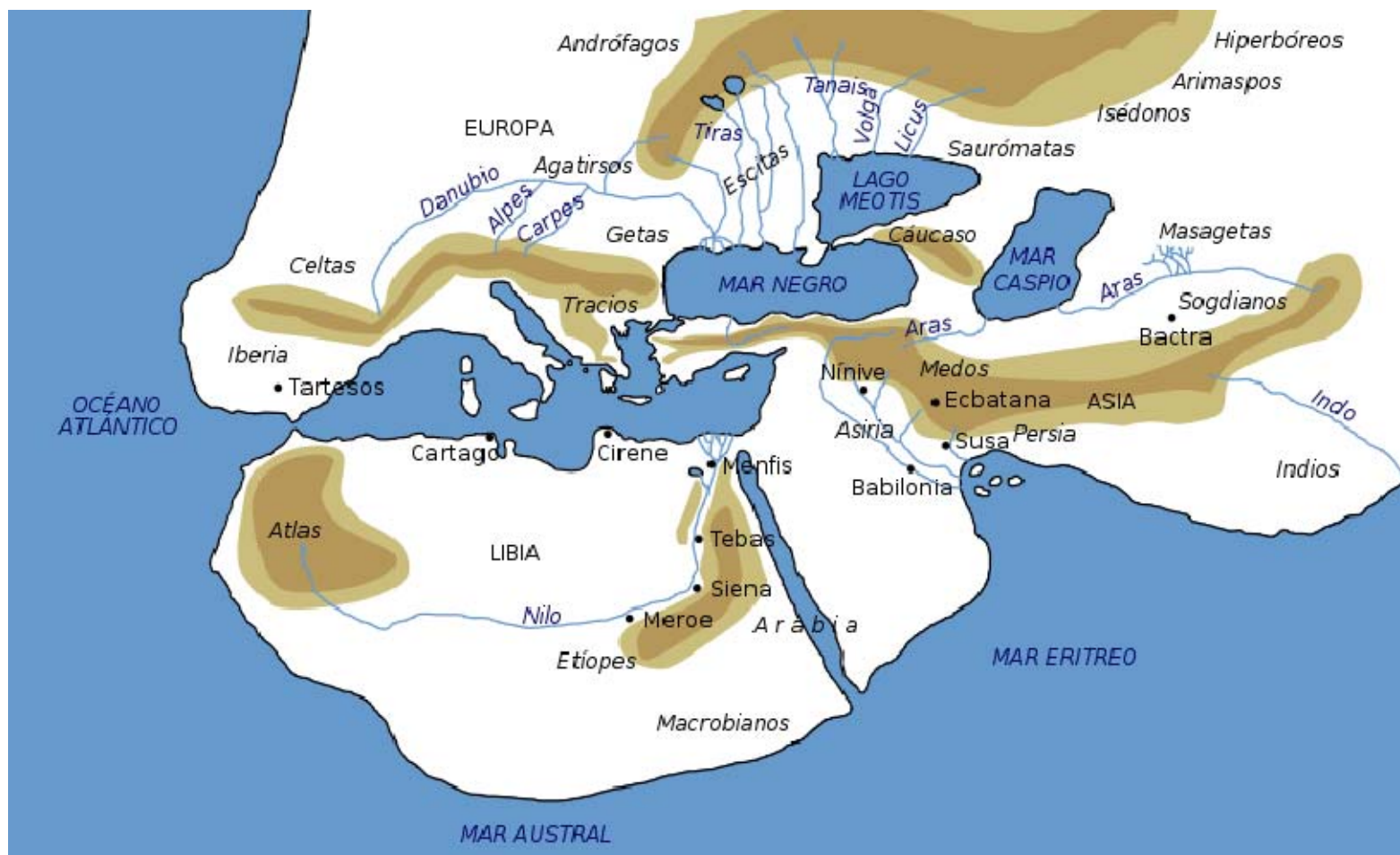
LOS VIAJES EN LA ANTIGÜEDAD

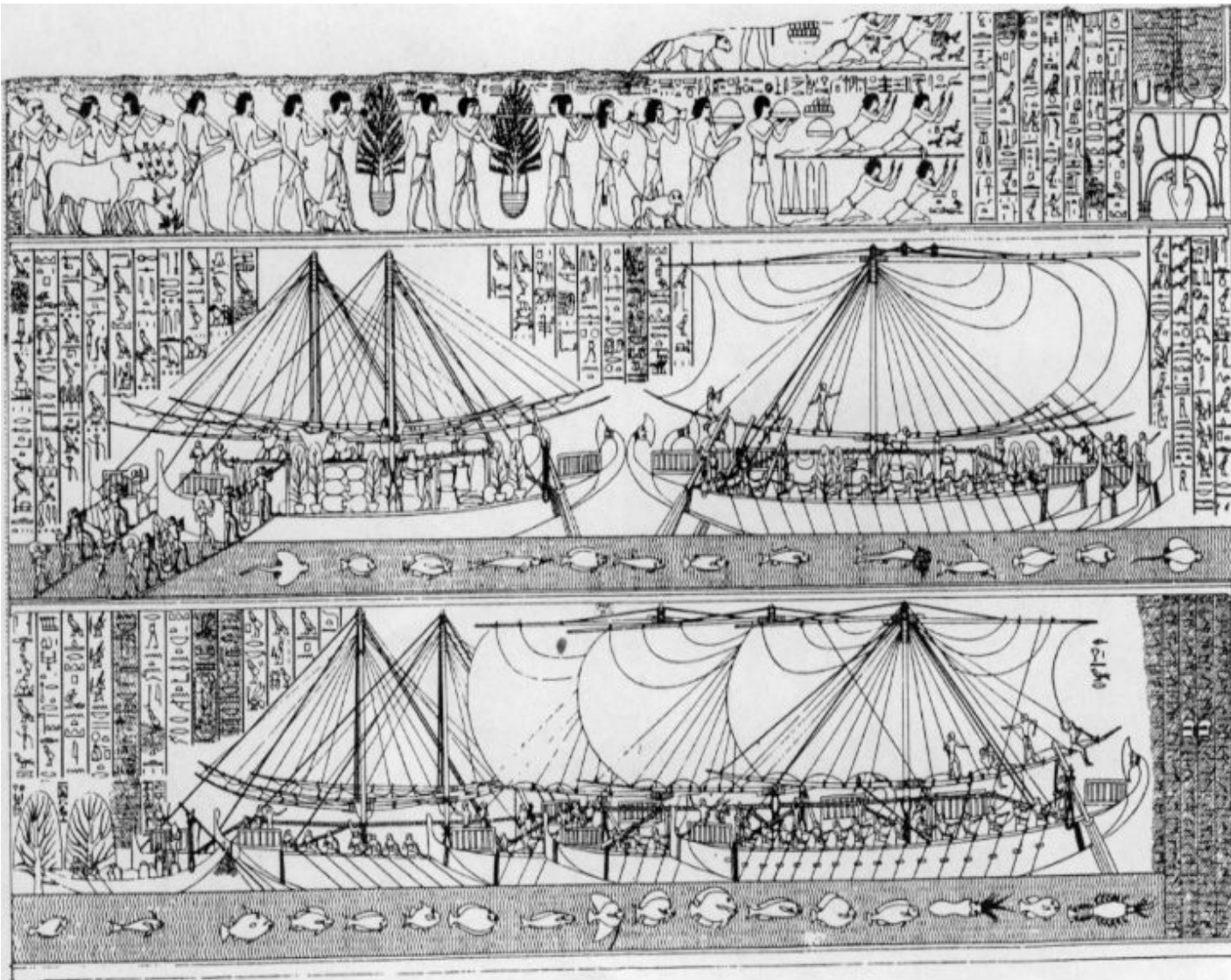


Prof. PACO TOVAR



EL MUNDO SEGÚN HERODOTO, s. VaC





EXPEDICIÓN AL PAÍS DEL PUNT

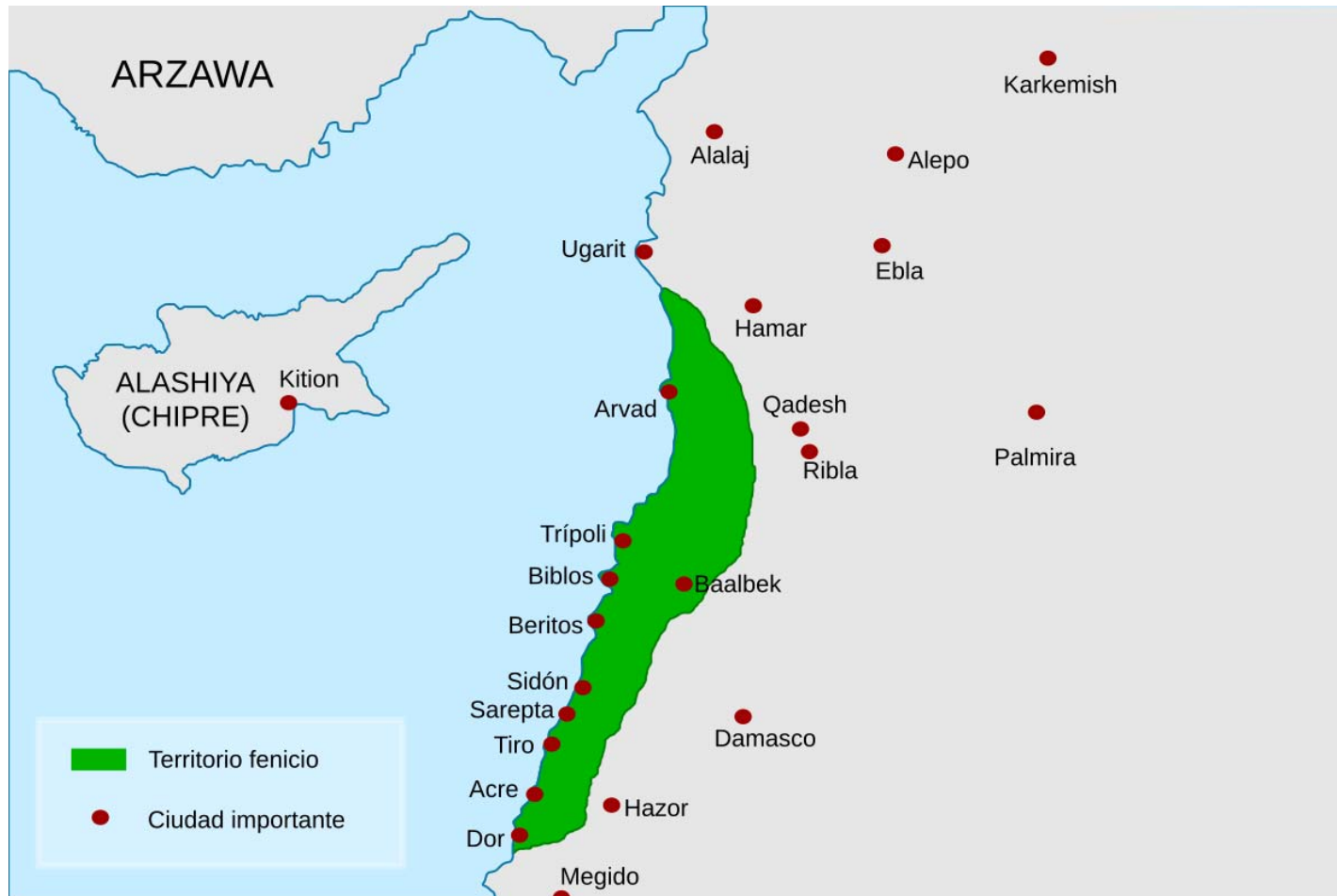
Hatshepsut, s. XVaC




AB ORIGINE: MESOPOTAMIA



FENICIA





ARTE FENICIO



PÚRPURA DE TIRO



Murex brandaris, cañaílla
“La púrpura vale su peso en plata”.
Teopompo, s.IVaC



πορφύρα, porphyra, purpura



JUSTINIANO, emperador de Constantinopla, 527-565dC



TEODORA, 500-548dC





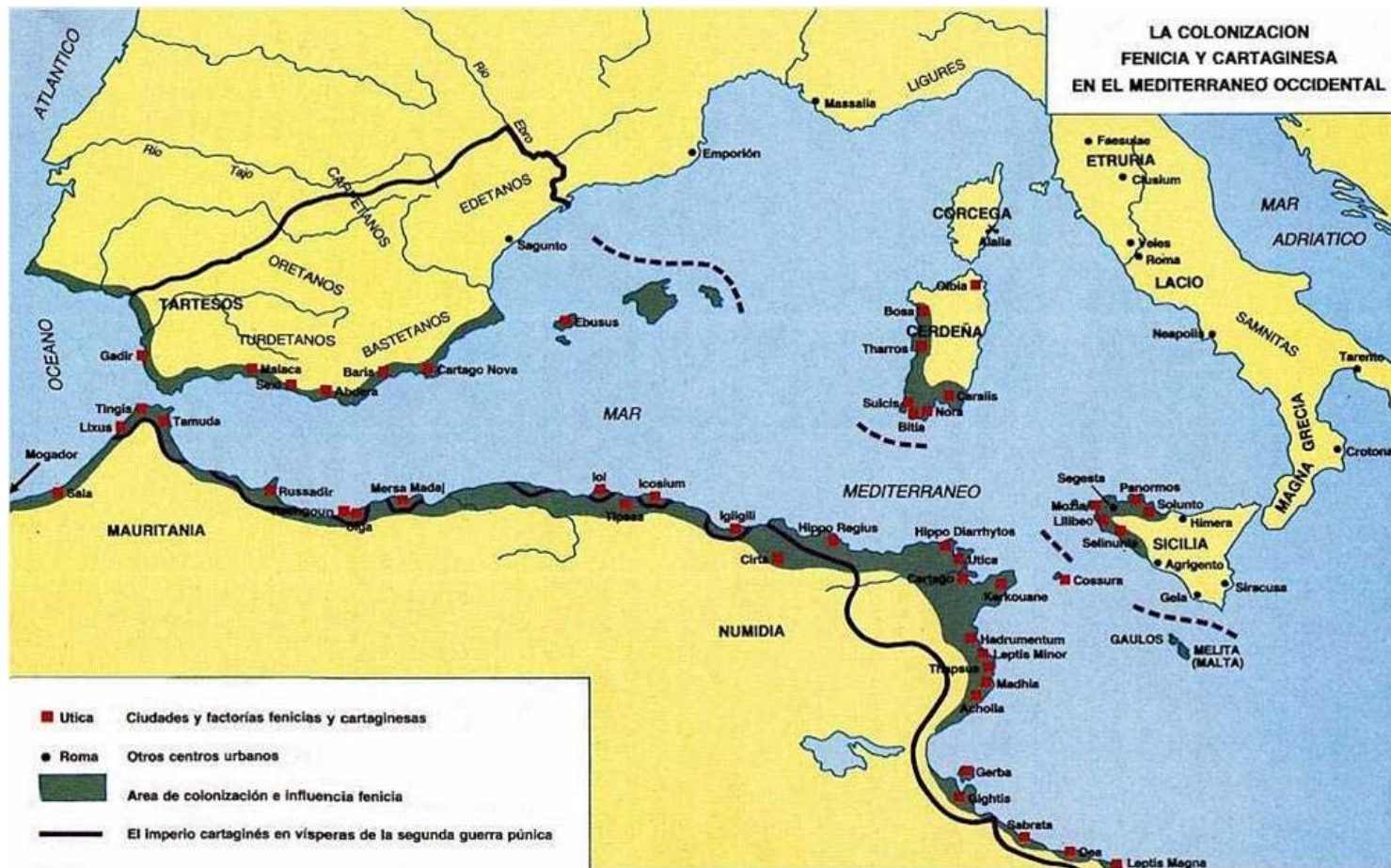
EXPANSIÓN FENICIA



QART-HADASH



EXPANSIÓN PÚNICA POR EL OCCIDENTE MEDITERRÁNEO



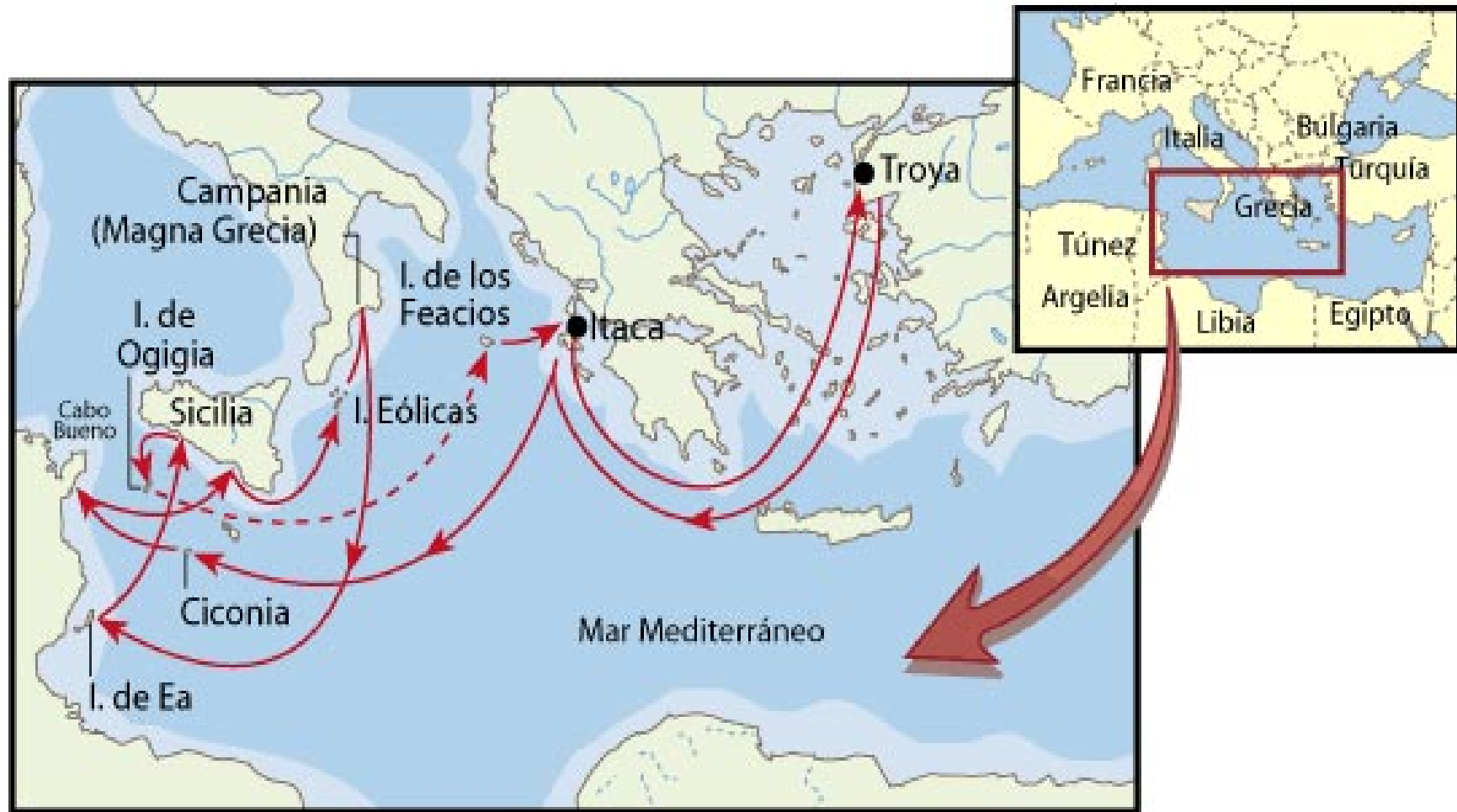
PERIPLO DE HANNÓN, ss.VI-IIIaC?



PERIPLO DE HIMILCIÓN, c. 450aC



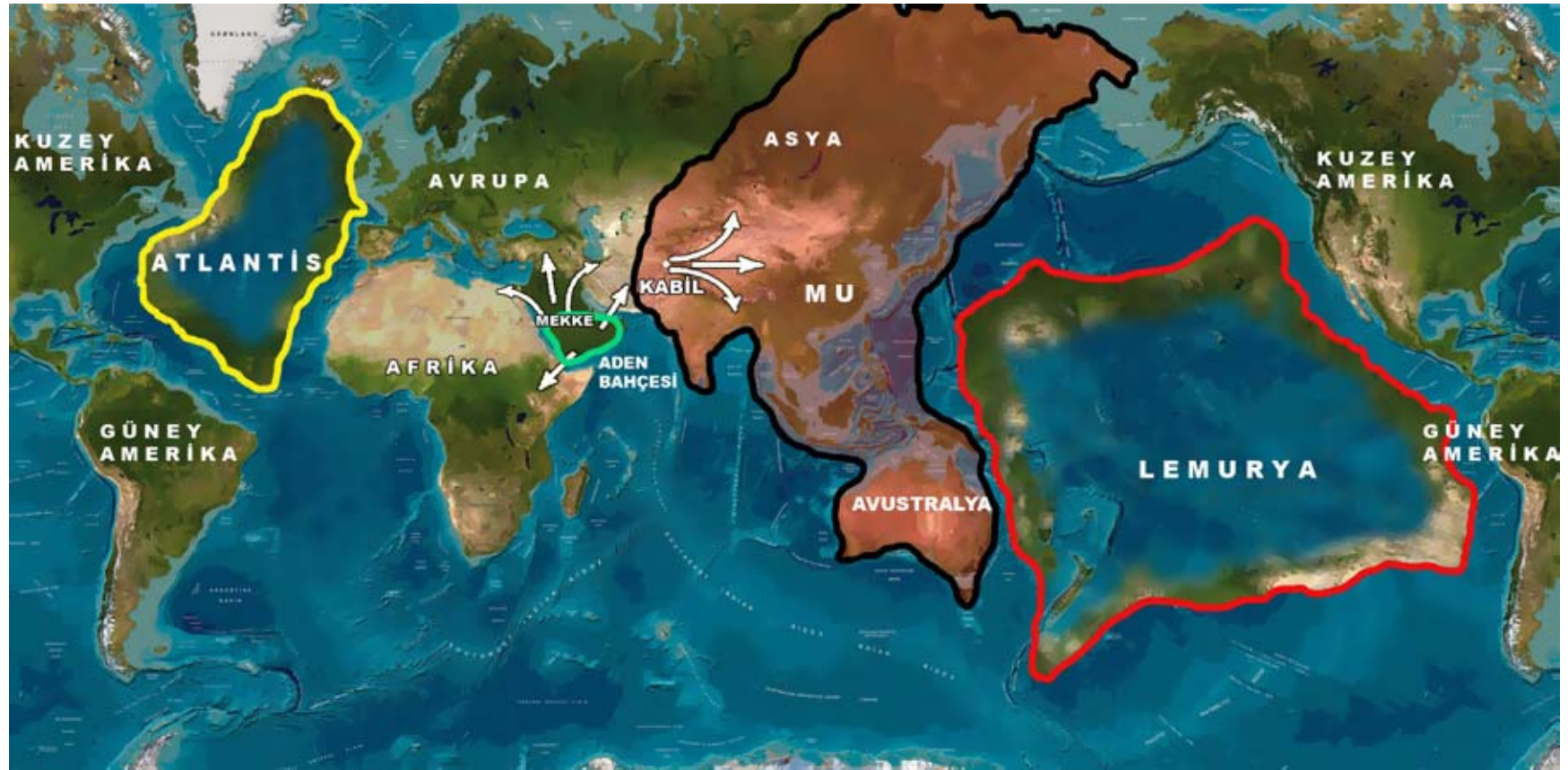
LOS VIAJES DE ULISES



PLATÓN Y LA ATLÁNTIDA



La Atlántida



LA ATLÁNTIDA EN SANTORINI







LA ATLÁNTIDA EN TARTESSOS



RESTITUCIÓN HIPOTÉTICA DE LA ATLÁNTIDA



“OLYMPIAS”



EXPANSIÓN GRIEGA POR EL MEDITERRÁNEO





Sobre el Océano (Περὶ τοῦ Ὠκεανοῦ), PITEAS DE MASSALIA, s. IVaC



ALEJANDRO MAGNO, 353-323aC









**BODAS DE ALEJANDRO Y ROXANA,
ANTONIO BAZZI, il Sodoma
Villa Farnesina, Roma, 1516-1517**



BUDA DE BAMMIYAN, AFGANISTAN







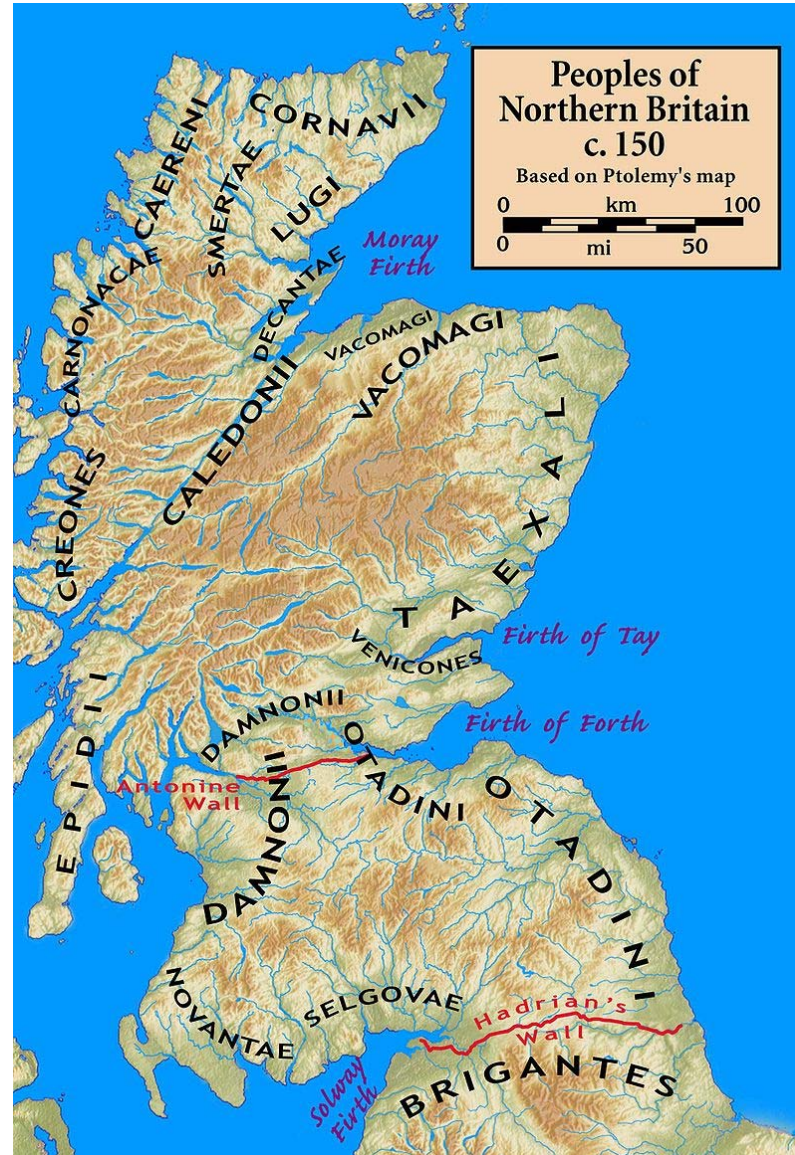
“A su edad no he hecho ni la mitad que él”. César sobre Alejandro



El Imperio romano



LIMES BRITANNICVS



GNEO JULIO AGRÍCOLA, 40-93dC



CIRCUNNAVEGACIÓN DE BRITANNIA, 83dC



HISPANIA ROMANA, ss. I-II dC



HISPANIA ROMANA, S. IVdC



“ORA MARITIMA”, RUFO FESTO AVIENO, s. IVdC

- El río Tirio rodea la ciudadela de Tiris [el Turia y Valencia]. Y por la parte en que la tierra se adentra lejos del mar, la región ofrece una extensa superficie cubierta de maleza a lo largo y ancho. Allá los beribraces , pueblo salvaje y feroz, vagaban en medio de abundantes rebaños de ganado; y alimentándose a duras penas de leche y queso graso, sobrevivían al modo de las fieras.

•

A continuación, el cabo de Crabrasia [Oropesa o Sagunto?] se destaca a lo alto y el litoral se prolonga desnudo hasta los límites de la despoblada Querroneso [Peñíscola]. Por estas costas se extiende la marisma de Nácaras [la Albufera]; y en medio de la laguna sobresale una pequeña isla, fecunda en olivos y por ello consagrada a Minerva [ilsa de El Palmar]. En los alrededores hubo muchísimas ciudades: en efecto, aquí estuvieron Hilactes, Histra, Sarna [ubicaciones desconocidas] y la insigne Tiricas [Tortosa]; nombre antiguo el de esta ciudadela y enormemente famosas fueron las riquezas que sus habitantes por las costas del mundo, pues, además de la fertilidad de sus campos, merced a la cual la tierra cría ganados, viñas y los dones de la rubia Ceres, se transportan mercancías foráneas por el río Ebro.

ITINERARIO DE EGERIA, 381-384dC

